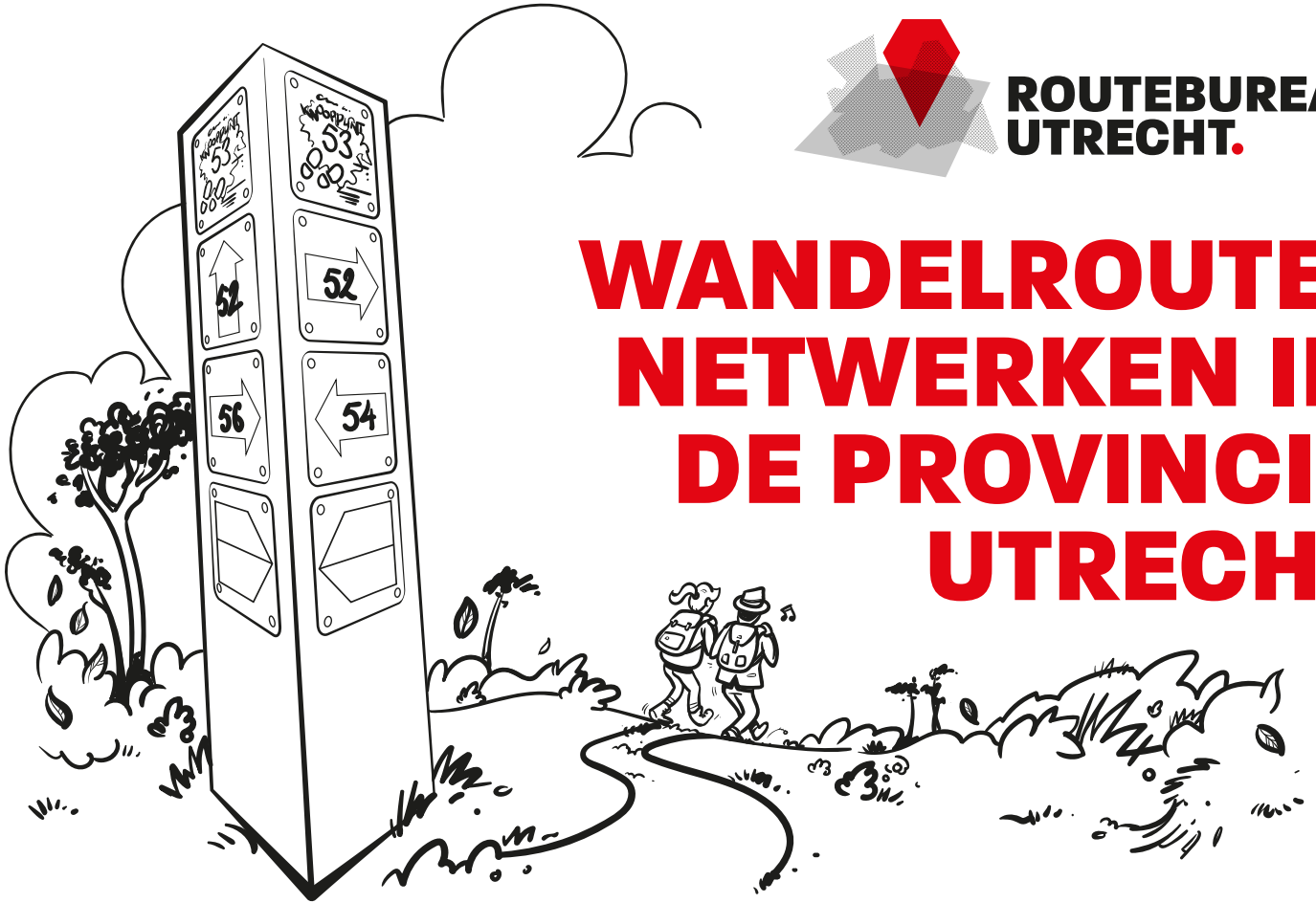


# WANDELROUTE- NETWERKEN IN DE PROVINCIE UTRECHT



Nederland is rijk aan wandelaars en de provincie Utrecht heeft hen veel te bieden. Een adequaat, uniform wandelnetwerk en goede promotie van wandelroutes stimuleren het wandelen en zorgen ervoor dat bezoekers en inwoners gemakkelijker de verschillende landschappen gaan verkennen. Dit draagt bij aan gezondheid, de leefomgeving en de lokale economie.

Het Routebureau Utrecht geeft, samen met betrokken partners, met deze factsheet een update van de stand van zaken. Doel is om tot ontwikkeling van een volledig wandelroutenetwerk in de provincie Utrecht te komen. Dit versterkt het recreatief hoofdnetwerk en biedt kansen voor meer routegebonden buitenrecreatie.

## HET BELANG VAN WANDELEN IN NEDERLAND



**10,5 miljoen**  
wandelaars p.j.

**440,5 miljoen**  
wandeltochten p.j.


**28,1 miljoen**  
wandeltochten  
(provincie Utrecht)



**1,7 miljard**  
uitgaven  
waarvan o.a.

€ 302,8 miljoen  
uitgaven onderweg

€ 494 miljoen  
uitgaven vervoer



**21%**

van de  
wandelaars kent  
de wandelnetwerken

(Bron: Wandelnet –  
Infographic 2018, Nationale  
Wandelmonitor 2016, CVTO 2015)

## EEN WANDELNETWERK...

- draagt bij aan de lokale economie.
- draagt bij aan een goede lichamelijke en geestelijke gezondheid van de inwoners.
- komt tegemoet aan wandelwensen.
- biedt een uniform, herkenbaar systeem van bewegwijzering en gaat verrommeling van het landschap tegen.
- biedt een basis voor de ontwikkeling van themaroutes.



Het is goed dat mensen vanuit hun voorkeur kunnen wandelen. Niet alleen voor het welbevinden van de mensen zelf of het bevorderen van de productiviteit en vitaliteit in het werk, maar ook vanwege het economische effect. Utrecht is een echte wandel-provincie, waarin jaarlijks 28 miljoen wandelingen worden gemaakt. Reken maar uit wat alleen al een consumptie onderweg dan kan betekenen voor de regio.



Joep Naber, directeur Wandelnet

# STATUS WANDELNETWERKEN

Afgelopen jaren is door Recreatie Midden-Nederland een wandelnetwerk op basis van knooppunten ontwikkeld in het westelijk deel van de provincie (A+B). Dit netwerk wordt gedurende 2018-2019 uitgebreid in de Kromme Rijnstreek (C). De ambitie is om in 2019-2020 dit netwerk tevens uit te breiden naar de gehele regio (D-E-F).

## A. Groene Hart Utrecht-West

Gerealiseerd in 2014

**600 km**

## B. Groene Hart Utrecht-Midden

Gerealiseerd in 2017

**500 km**

## C. Kromme Rijnstreek

In voorbereiding, beoogde realisatie in 2019

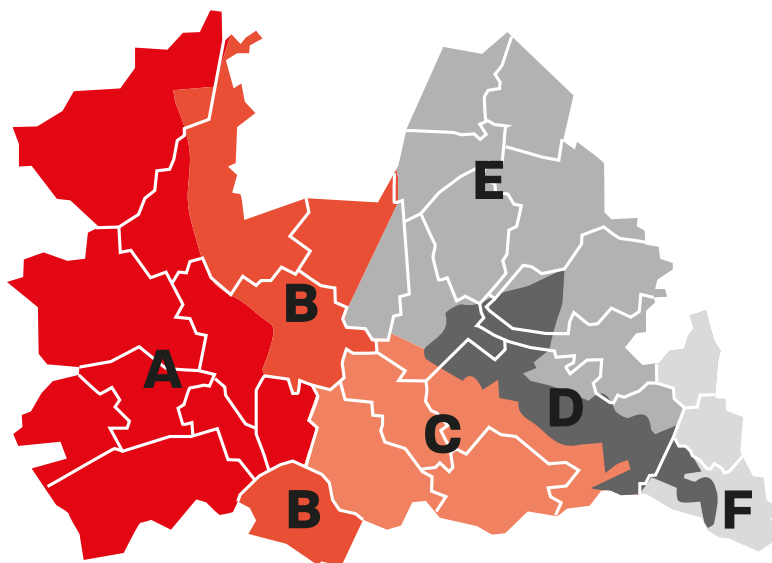
**+/- 530 km**

## D. Nationaal Park Utrechtse Heuvelrug

## E. Regio Amersfoort

**F. Binnenveld** (Renswoude, Veenendaal, Rhenen)

**Ongeveer 1.400 km**



# ONTWIKKELTRAJECT NIEUWE WANDELNETWERKEN

## Verkenning

Organisatie/regie,  
financiering, draagvlak



## Planontwikkeling

Gebiedsonderzoek,  
concept ontwerp  
routenetwerk,  
afspraken organisaties/  
terreineigenaren.



## Uitvoering en realisatie

Bestek, aanbesteding,  
uitvoering nieuwe beweg-  
wijzering, verwijderen oude  
markeringen, productie  
infomaterialen,  
marketing &  
promotie.



## Beheer en onderhoud

Evaluatie & monitoring,  
doorlopend: beheer en  
onderhoud, meldpunt,  
marketing & promotie.



## Investing en financiering

- Projectkosten: 1.000-1.250 euro per kilometer.
- Beheer & onderhoud markeringen: € 58/km per jaar (prijsspeil 2018).

Gemeenten investeren naar rato van het aantal kilometers op eigen grondgebied. Voor cofinanciering kan tot eind 2019 een subsidieaanvraag worden gedaan via de Agenda Vitaal Platteland (AVP). In het beheer en onderhoud is reeds voorzien via deelname Routebureau Utrecht.

# CONTACT

Neem voor meer informatie over wandelroutenetwerken in de provincie Utrecht contact op met het Routebureau Utrecht of kijk op [Routebureau-utrecht.nl/wandelnetwerken](http://Routebureau-utrecht.nl/wandelnetwerken).

## Ontwikkelpartners

